

LLOCS D'INTERÈS DE VIMBODI I POBLET

VISITA AL MONESTIR DE POBLET

Recorregut per les diferents dependències del monestir (església, claustre, dormitori, refectori,...).Totes les visites son guiades. Informació i horaris: www.poblet.cat - www.vimbodipoblet.cat - www.larutadelcister.info

RECORREGUT PER LES VINYES I EL CASTELL DE MILMANDA DE LA FAMÍLIA TORRES

Recorregut per les vinyes on es cultiven raïms entre romaní, ginebró i farigola, que donen el vi més famós dels blancs de Bodegues Torres. El recorregut finalitza amb la visita al Castell de Milmanda i amb un tast d'un dels vins.
Tel. Tel. 977 87 82 40 / 609 526 130 - www.torres.es

VISITA AL MUSEU I FORN DEL VIDRE DE VIMBODÍ

Museu dedicat a una antiga indústria de vidre ubicada a la localitat. S'exposen centenars de peces que van ser utilitzades tant a la indústria com a nivell domèstic, religiós o decoratiu. Els caps de setmana podreu viure en directe la transformació de la pasta de vidre a uns 1.000°C de temperatura en una peça de vidre massís com una rosa o un porró, en mans d'un mestre vidrier mitjançant la tècnica del vidre bufat. Tel. 977 87 83 25 www.museudelvidre.cat - www.vimbodipoblet.cat

PARATGE NATURAL DE POBLET

Situat als termes municipals de Vimbodí i Poblet i de l'Espluga de Francolí, és un espai de protecció especial molt lligat a la història del monestir de Poblet ja que es troba dins del Paratge. Destaca per la seva vegetació, molt variada i frondosa. A la riquesa natural cal afegir-hi l'important llegat cultural i arquitectònic com són els pous de gel, les cases forestals o les antigues carboneres. Disposa de diverses àrees de lleure per gaudir en família d'aquest singular espai natural. Informació a: www.vimbodipoblet.cat

Recomanacions:



PUNTS D'INFORMACIÓ:

Ajuntament de Vimbodí i Poblet. Tel. 977 87 83 44

www.vimbodipoblet.cat

Oficina Comarcal de Turisme de la Conca de Barberà.

Monestir de Poblet (Vimbodí i Poblet) - Tel. 977 87 12 47 - www.concaturisme.cat

ALLOTJAMENTS:

Apartaments Moli del Salt. Tel. Tel. 629 22 14 97 -

www.molidelsalt.com

Casavella (CPI). Tel. 659 04 08 21 - 977 39 16 85

www.casavella.net

Hostal Fonoll. Tel. 977 87 03 33 - 669 79 87 21

www.hostalfonoll.com

Hostal Rural Can Mortes. Tel. 977 87 83 75 - 616 017 933

Hostatgeria del monestir de Poblet. tel. 977 87 12 01

Masia Sagués. Tel. 977 87 00 63

Riudabella Resort (APT). Tel. 606 46 48 90

Tel. 977 87 80 40 - www.riudabella.com

RESTAURANTS:

Restaurant El Grèvol. Tel. 977 87 81 01

Restaurant Els Torrents. Tel. 977 87 83 75 - 616 017 933

Rest. Hostal El Fonoll. Tel. 977 87 03 33 - 669 79 87 21

www.hostalfonoll.com

Restaurant La Clau. Tel. 977 87 82 23

Restaurant Masia Sagués. Tel. Tel. 977 87 00 63

www.masiasagues.com

Restaurant Hostatgeria de Poblet. Tel. 977 87 12 01

COM ARRIBAR:

Des de Montblanc, la capital de la comarca, per la carretera N-240 en direcció a Lleida. Des de Barcelona, per l'AP2, sortida 9 a Montblanc. Des de Lleida, per l'AP2 sortida a l'Albi o per la N-240 en direcció Vimbodí- Tarragona.



CAMÍ DE POBLET A L'ERMITA DELS TORRENTS PER MILMANDA



**VIMBODÍ I POBLET
- CONCA DE BARBERÀ -**

www.concaturisme.cat



S4- CAMÍ DE POBLET A L'ERMITA DELS TORRENTS PER MILMANDA

Punt d'inici i final: Monestir de Poblet

Distància: 8,190 km

Durada: 2 h a peu (anar i tornar)

Dificultat: baixa

Època de l'any: Tot l'any


Itinerari circular: Semicircular


Itinerari senyalitzat: Senyals direccionals del GR171 pel Consell Comarcal de la Conca de Barberà i amb marques blanques i vermelles de GR. Senyals direccionals del camí de Sant Jaume a Catalunya per la Generalitat de Catalunya. Senyals direccionals del sender l'Espluga de Francolí - Vimbodí i Poblet.


DESCRIPCIÓ

Itinerari gairebé lineal per conèixer l'activitat de les terres del monestir i l'entorn del terme municipal de Vimbodí i Poblet.

El monestir de Poblet disposava de diferents unitats d'explotació agrària i ramadera i forestal fora del monestir, anomenades granges. Aquestes van permetre obtenir rendiment del terreny i es van convertir en una important font d'ingressos pel monestir. Les granges agràries i ramaderes més conegudes són la granja Mitjana, la de Milmanda i la de Riudabella.

 **0,000 km (487 m), monestir de Poblet.** Sortim des del portal de Prades i continuem per la carretera en direcció a Vimbodí i l'Espluga de Francolí.

 **0,210 km, bifurcació – muralles de Poblet.** Seguim recte resseguint les muralles de Poblet construïdes al segle XVI pels monjos, fins al final on hi ha una rèplica de la verge Mare de Déu dels Torrents, copatrona de Vimbodí.

 **0,640 km, riu Sec.** Just on acaba la muralla i abans de travessar el riu Sec, agafarem el camí que surt a la nostra dreta. Enllaç amb el GR171 i el Camí de Sant Jaume a Catalunya.



1,200 km, bifurcació – Sant Bernat. Continuem pel camí de l'esquerra. Deixarem a banda i banda de la pista diferents camins que ens porten als diferents camps de vinyes.

2,700 km (453 m), castell de Milmanda. Els romans van establir un assentament en aquest lloc, anomenat Escupianda. L'any 1163 el monestir l'adquirí i hi constituí una granja principalment agrícola i ramadera. Des dels seus orígens feudals, al segle XII, el castell de Milmanda s'ha dedicat a la producció agrícola de vinya i cereals, i aquesta tradició ha perdurat fins als nostres dies. Al segle XIV l'abat de Poblet, Ponç de Copons, va aixecar la torre de defensa que presideix i protegeix l'entrada del castell. Actualment és propietat de la família Torres, es pot visitar i fer tast de vins. Es troba rodejat de vinyes que produeixen excel·lents vins com són el Grans Muralls i el Milmanda. Forma part de la ruta Paisatges del vi de la Conca de Barberà i de la Fundació de Castells Culturals de Catalunya. El mes d'agost coincidint amb la Festa Major de Vimbodí es celebra un concert a l'aire lliure.

Continuarem per la pista que surt davant del castell gaudint de la vista del poble de Vimbodí.



2,850 km, bifurcació. Seguim pel sender de la dreta a dalt i que va a una masia que s'alça al capdavant. Enllaç amb el camí de l'Espluga de Francolí a Vimbodí i Poblet.

3,060 km, pineda dels Torrents. Darrere de la masia trobem el sender que ens porta a l'ermita dels Torrents i que s'endinsa pel vessant obac de la pineda. Atenció! trobarem arbres caiguts enmig del sender de l'última vent.

3,840 km, petita granja. Passada la petita granja el camí es torna pista. Atenció hi ha gossos lligats.

4,000 km, bifurcació. Ens desviem pel sender que surt a la dreta i que ens porta a la part posterior de l'ermita dels Torrents.



4,080km, ermita dels Torrents. Situada a 3 km de Vimbodí. Va ser construïda per l'abat de Poblet, Joan Payo Coello, l'any 1484. El 1714 va ser reformada i actualment és d'estil renaixentista. En ella es venera la imatge de la Mare de Déu dels Torrents, que la llegenda diu que va ser trobada per l'abat Joan Payo Coello

en un canyar del Torrent d'en Guiot, i altres asseveren que va ser trobada per un camperol de Vimbodí.

La imatge porta el nen Jesús al braç dret, quan totes les altres imatges que porten al braç esquerre. Cada any, el 8 de setembre, se celebra la festa en honor de la Verge dels Torrents, amb una gran participació del poble i de visitants. I cada cinc anys es celebren les Festes Quinquennals amb una gran solemnitat. En els seus voltants hi ha una zona d'esbarjo amb grans arbres, gronxadors, fonts d'aigua potable, serveis i taules per menjar que ens convida a passar tot el dia.

La tornada la farem pel mateix camí per on hem vingut fins arribar a la cruïlla de Sant Bernat, després del castell de Milmanda.



6,960 km, bifurcació - sant Bernat. Deixem a la dreta el camí per on hem vingut.



7,070 km (461 m), sant Bernat. Espai recreatiu on es troba el monument a sant Bernat. Està format per la font pròpiament dita, amb una inscripció de l'any 1974, i un templet quadrat centrat per un pedestal on es troben les estàtues de la Verge, de sant Bernat i de sant Benet. Continuem pel camí de vianants que hi ha just abans de sant Bernat i que puja a mà dreta a la vinya de les Grans Muralls. Passarem paral·lelament a la carretera T-700 que va de l'Espluga de Francolí a Poblet.



7,580 km, carretera T-700. Sortirem a la carretera en direcció a Poblet, a l'esquerra.



7,980 km, bifurcació - muralles de Poblet. Continuem a l'esquerra fins al punt de partida.

8,190 km, monestir de Poblet. Situat al municipi de Vimbodí i Poblet. El Monestir de Poblet és un referent obligat en la història de la Corona d'Aragó i el conjunt cistercenc habitat més gran d'Europa i forma part de La Ruta del Cister juntament amb els monestirs de Santes Creus i Vallbona de les Monges. El 1991 va ser declarat Patrimoni de la Humanitat per la UNESCO.

ATENCIÓ: Cal tenir en compte pel sender de la pineda dels Torrents, ens trobarem algun arbre caigut i més endavant una casa amb gossos, estan lligats.